

СОГЛАСОВАНО  
глава муниципального образования  
«Ворошневецкий сельсовет» Курского района  
Курской области

Н.С.Тарасов

« 06 » 2022 г.



**Дизайн-проект  
благоустройство общественной территории кладбища  
в д. Ворошнево Курского района Курской области,  
II этап**

**Заказчик:** Администрация муниципального образования  
«Ворошневецкий сельсовет» Курского района Курской области

Инв. № подл.	Подп. и дата	Инв. № дубл.	Взам. инв. №	Подп. и дата

г. Курск 2022 г.



## Пояснительная записка

Настоящий Дизайн-проект благоустройства общественной территории кладбища в д. Ворошнево Курского района Курской области, II этап (далее Дизайн-проект), в соответствии с Градостроительным кодексом Российской Федерации, Земельным кодексом Российской Федерации, Федеральным законом от 6 октября 2003 года № 131-ФЗ «Об общих принципах организации местного самоуправления в Российской Федерации», от 10 января 2002 года № 7-ФЗ «Об охране окружающей среды», Правилами предоставления и распределения субсидий из федерального бюджета бюджетам субъектов Российской Федерации на поддержку государственных программ субъектов Российской Федерации и муниципальных программ формирования современной городской среды, утверждённых Постановлением Правительства Российской Федерации от 10 февраля 2017 года № 169, методическими рекомендациями для подготовки правил благоустройства территорий поселений, городских округов, внутригородских районов, утверждёнными Приказом Министерства строительства и жилищно-коммунального хозяйства Российской Федерации от 13 апреля 2017 года № 711/пр, Постановлением Администрации Курской области от 27 сентября 2016 г. №732-па «О вопросах реализации проекта «Народный бюджет» в Курской области», Уставом муниципального образования «Ворошневский сельсовет» Курского района Курской области, направлены на организацию благоустройства кладбища в деревне Ворошнево Курского района Курской области.

### **Цели и задачи разработки дизайн-проекта организации благоустройства общественной территории в деревне Ворошнево.**

**Целью** разработки дизайн-проекта является:


- дальнейшее благоустройство кладбища

**Задачей** дизайн-проекта является: благоустройство территории существующего кладбища в деревне Ворошнево по адресу: д. Ворошнево Курского района Курской области, II этап.

Территория кладбища давно нуждается в дальнейшем благоустройстве.

Территория, кладбища, расположена на земельном участке с кадастровым номером 46:11:050503:292, земельный участок находится в собственности Администрации муниципального образования. Площадь территории благоустройства составляет 29 862,0 кв.м. и находится на окраине деревни Ворошнево муниципального образования «Ворошневский сельсовет» Курского района Курской области. Градостроительная особенность территории благоустройства состоит в том, что он находится, в зоне специального назначения, вокруг земельного участка находятся земли сельхозназначения.

Ивл. № подл.	Подп. и дата	Ивл. № дубл.	Взам. инв. №	Подп. и дата	Ли	Изм.	№ докум.	Подп.	Дата	ПЗ	Лист
											3



План благоустройства  
общественной  
территории кладбища

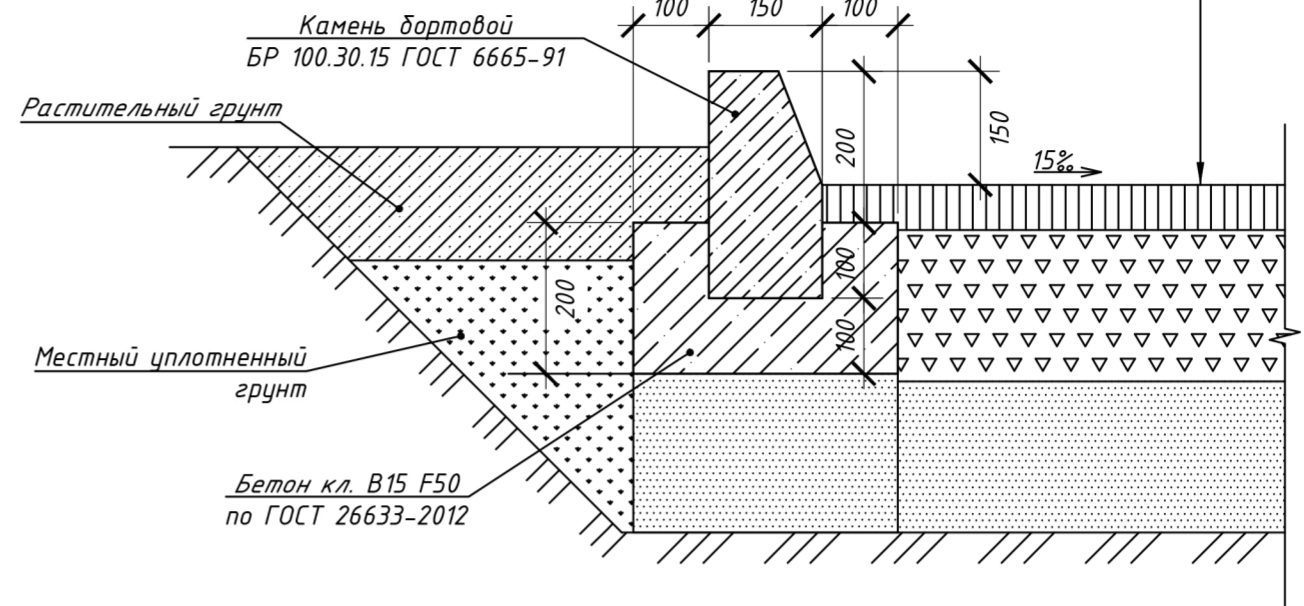
Условные обозначения

- условная граница проектирования благоустройства общественной территории кладбища
- граница кадастрового участка
- проектируемое покрытие проезда, асфальтобетон (тип 1)
- бортовой камень БР 100.30.15 ГОСТ 6665-91, используемый с Типом 1
- бортовой камень (горизонтально) БР 100.30.15 ГОСТ 6665-91, используемый с Типом 1
- существующее покрытие проезда, асфальтобетон

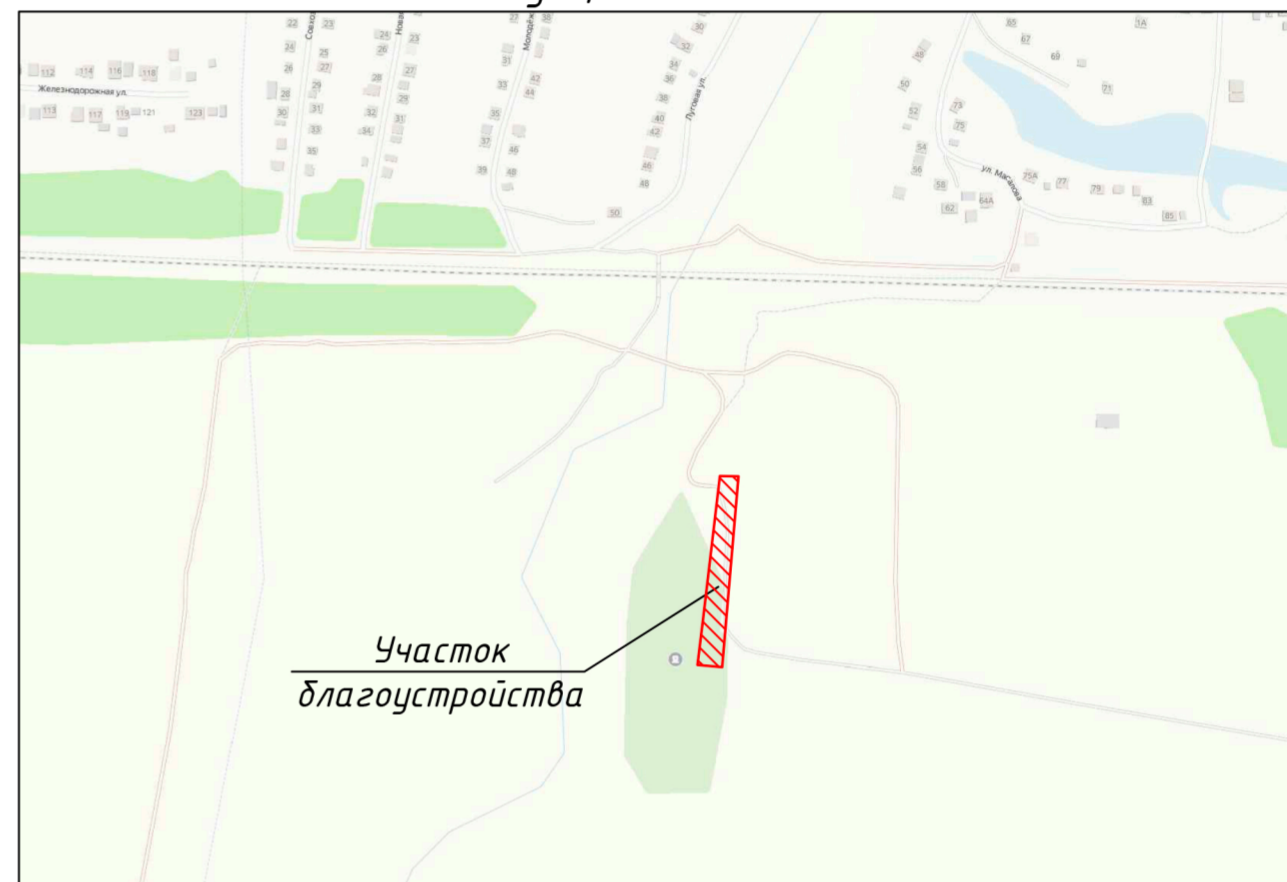


Конструкция покрытия  
Тип 1

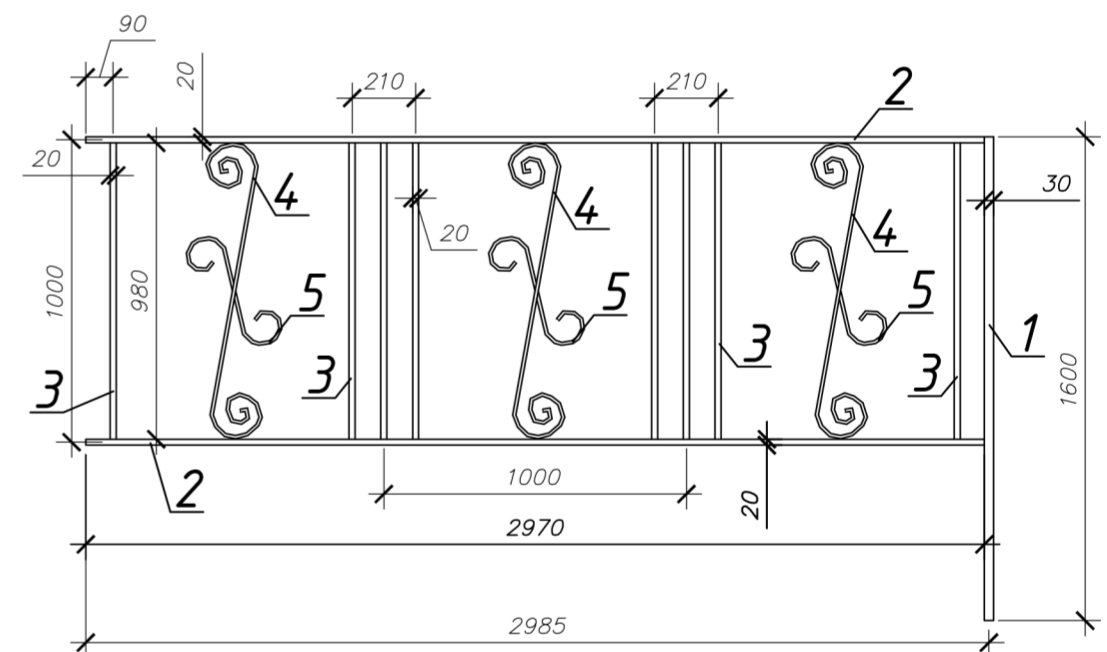
Асфальтобетонная смесь SP - 16 Н	
ГОСТ Р 584011-2019	- 60 мм
Разлив БНД 70/100	
по ГОСТ 33133-2014, расход	- 0,7 л/м <sup>2</sup>
Щебеночно-песчаная смесь С4 фр. 0-80мм	
М800 ГОСТ 25607-2009	- 200 мм
Песок мелкозернистый	
по ГОСТ 8736-2014 Кф=6м/сут.	- 200 мм
Уплотненный грунт, Купл.=0,98	



Ситуационная схема



Металлическое ограждение (Ог.1, М 1:50)



Спецификация бетонных смесей

Поз.	Наименование	Объем бетонной смеси
1	Ограждение (Ог.1)	3,672 куб.м (класса В 15)

Ведомость тротуаров, дорожек и площадок

Поз.	Наименование	Тип	Площадь покрытия, м <sup>2</sup>	Наименование
1	Проектируемое покрытие с БР 100.30.15 ГОСТ 6665-91 L=108,0 м	1	245,0	

Ведомость малых архитектурных форм

Поз.	Обозначение	Наименование	Кол.	Примечание
Ог.1		Проектируемое ограждение Н = 1,0 м	202,98	м.п.
Ог.2		Металлическое ограждение		Существующее
Ог.3		Металлическое ограждение		Существующее

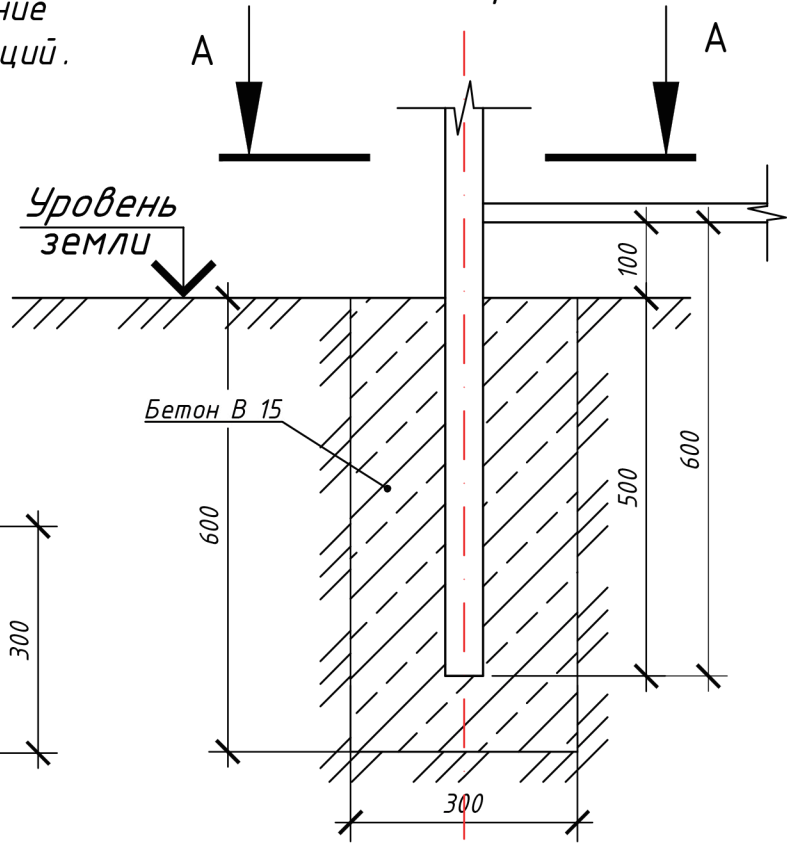

07.22/6-ЭП

Благоустройство общественной территории кладбища в д. Ворошнево Курского района Курской области, II этап

Изм.	Кол.уч.	Лист	№ док.	Подп.	Дата	Стад.я.	Лист	Листов
Разраб.					07.22	ЭП	1	1
Проверил					07.22			
Н. контр.					07.22	ИП Пустынный С.А.		
Рук. проекта					07.22	ИП Пустынный С.А.		

Примечание :  
 Проектируемое ограждение  
 Ог.1 состоит из 67 секций.

Узел установки  
 элементов ограждения



Спецификация ограждения

Поз.	Обозначение	Наименование	Кол.	Масса, ед., кг	Примечание
		Стойка L=1600	68	1,44	
2	ГОСТ 8639-82	Труба профильная 20 x 20 x 1,2			
		Перекладина L=2970 мм	136	2,05	
3	ГОСТ 8639-82	Труба профильная 20 x 20 x 1,2			
		Стойка L=980 мм	544	0,68	
4	ГОСТ 8639-82	Квадрат 10 мм			
		Элемент L=1950 мм	204	1,51	
5	ГОСТ 8639-82	Квадрат 10 мм			
		Элемент L=860 мм	204	0,66	
07.22/6-ЭП					
Благоустройство общественной территории кладбища в д. Ворошнево Курского района Курской области					
Изм.	Кол.уч.	Лист	№ док.	Подп.	Дата
Разраб.					07.22
Проверил					07.22
Н. контр.					07.22
Рук. проекта	Пустынников				07.22
Благоустройство общественной территории кладбища, II этап			Стадия	Лист	Листов
			ЭП	2	
Узел установки элементов ограждения, спецификация ограждения			ИП Пустынников С.А.		

